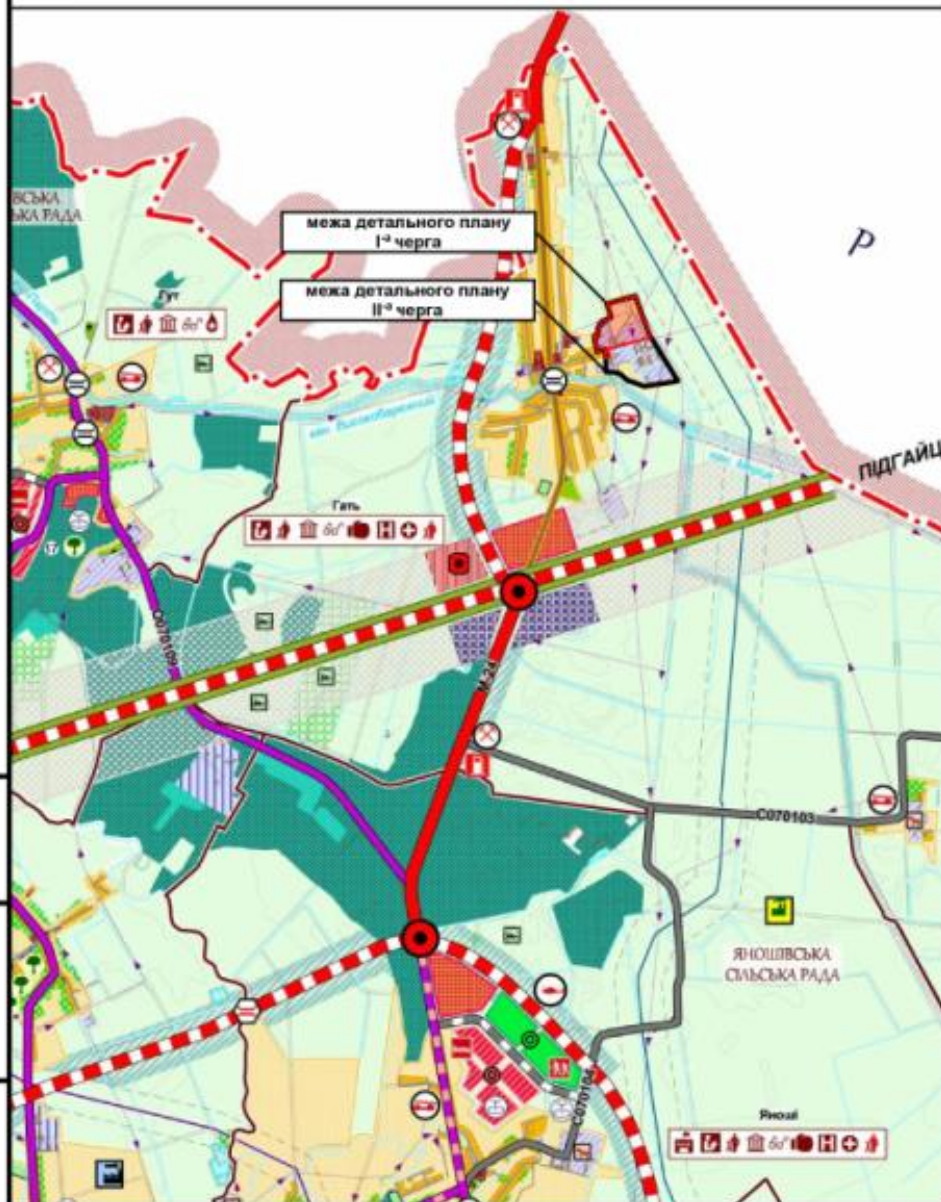




Викопіювання із Схеми планування Березівського району

# Схема розміщення території в плані Березівського району М 1:10000

Викопіювання із Публічної кадастрової карти України



### Умовні позначення

- ◇ — межа детального плану I<sup>о</sup> черга
- ◇ — межа детального плану II<sup>о</sup> черга
- ▭ — державні акти згідно кадастрової карти

Лист. №: \_\_\_\_\_  
Дата: \_\_\_\_\_  
Підпис: \_\_\_\_\_  
Ім'я, №: \_\_\_\_\_

				ТОВ "Смарттаун"			
				Детальний план території для розміщення агропромислового комплексу на території Гатяніської сільської ради, за межами населеного пункту Березівського району			
Зм.	Арк.	№ документа	Підпис	Дата	Стадія	Аркуш	Аркушів
Директор		Дудла О. М.		2019	РП	1	7
ГАП		Сакулін І. І.		2019			
Виконав		Гурин В. П.		2019			
				Схема розміщення території в плані Березівського району М 1:10000		Сертифікат архітектора Серія АР № 003632	













**Поперечний профіль 1-1**  
**М 1:100**



**Поперечний профіль 2-2**  
**М 1:100**



Лист №	Парк.	Дата	Зам. №

				ТОВ "Смарттаун"			
				Детальний план території для розміщення агропромислового комплексу на території Гатянской сільської ради, за межами населеного пункту Березького району			
Зм.	Арк.	№ документа	Підпис	Дата	Стадія	Аркуш	Аркушів
Директор		Дудла О. М.		2019	РП	7	7
ГАП		Сакулич І. І.		2019			
Виконав		Гурин В. П.		2019			
Поперечний профіль дороги 1-1, 2-2 М 1:100					Сертифікат архітектора Серія АР № 003632		