
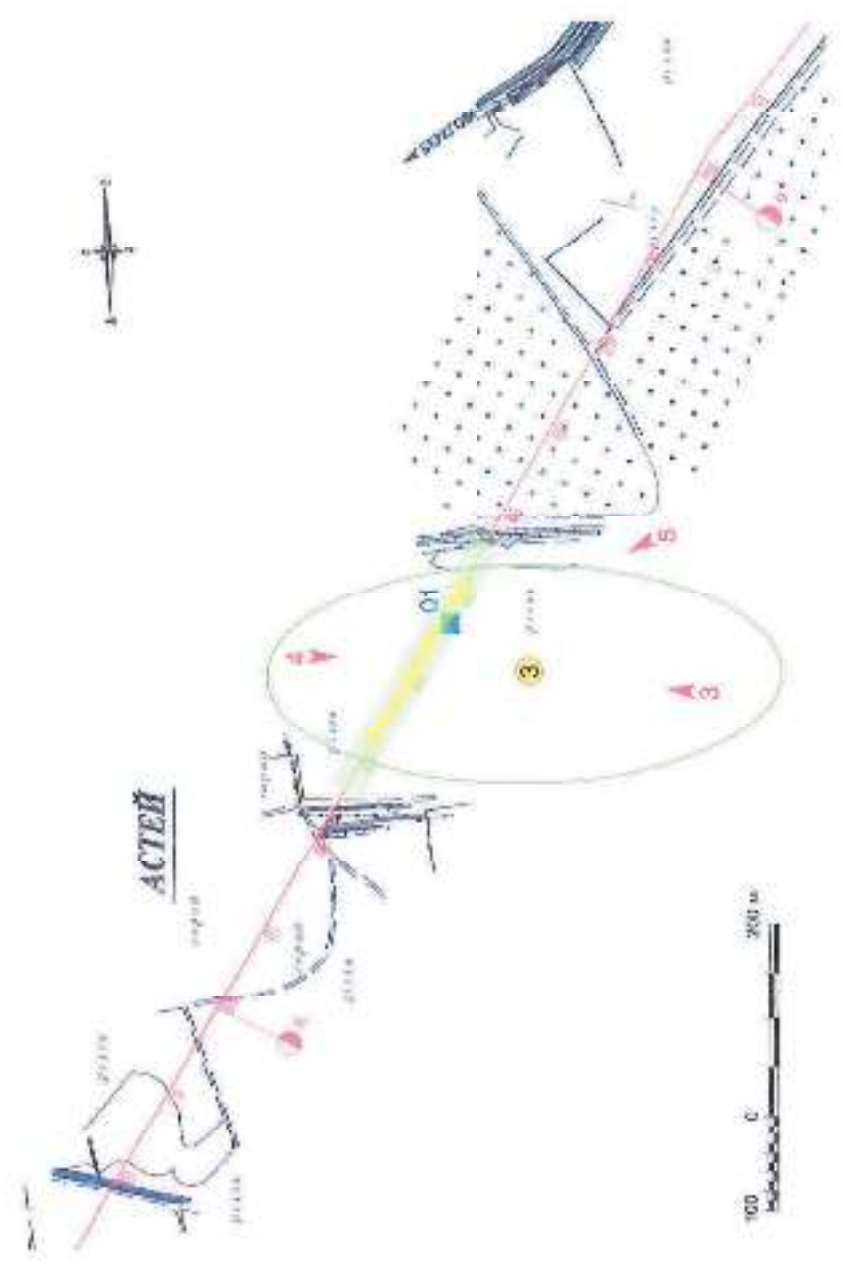


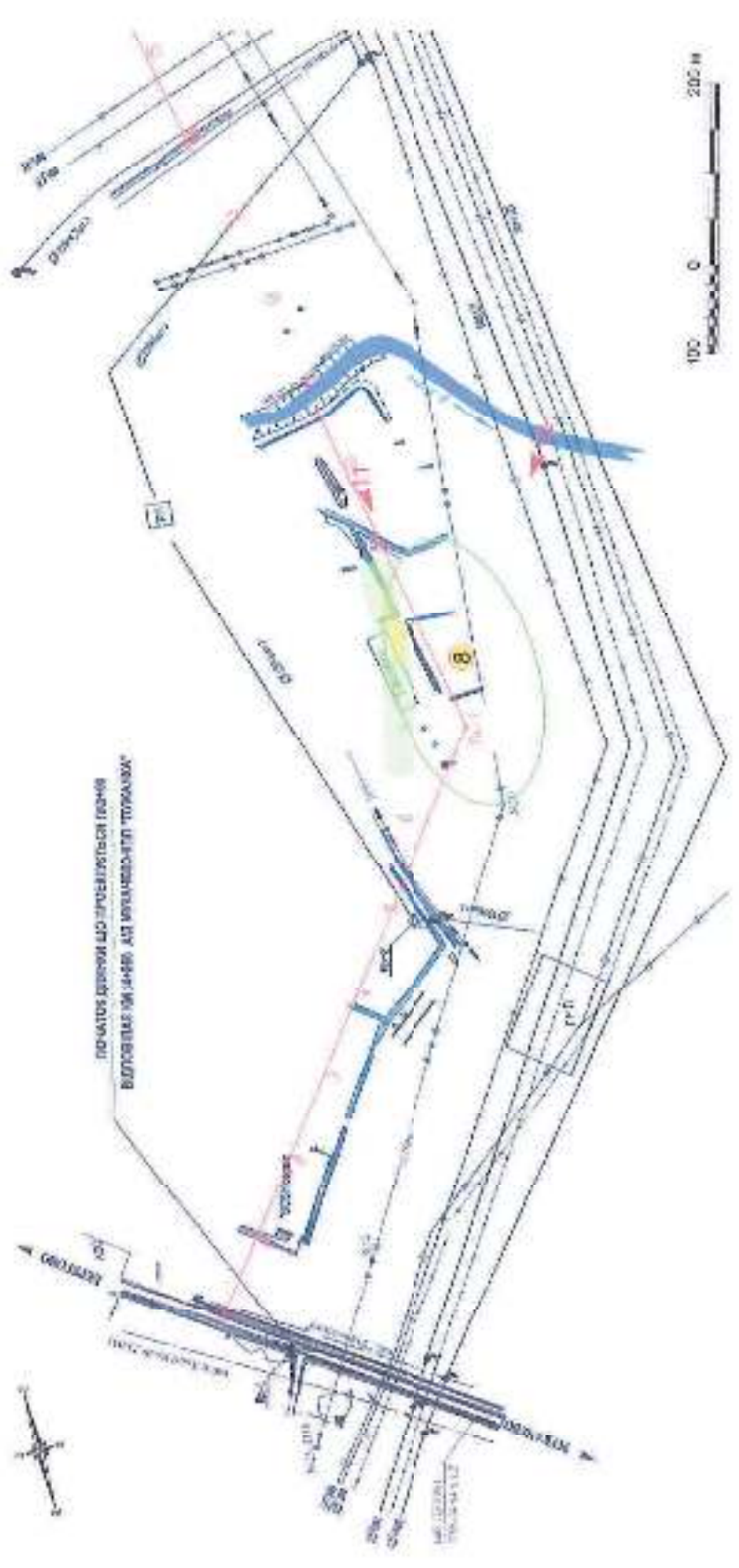
Ситуационный план места захоронения
ископанной Пурпурки-4 (об. сит 3) [из: Страт. ..., 1880 б. - Рис. 4]



Археологический материал
з поселения Пурпурки-4 (об. сит 3) [из: Страт. ..., 1880 б. - Рис. 2]



№ документа	2005	№ документа	1004	Тема	Объект археологического исследования
Датировка	2005	№ документа	1004	Тема	Объект археологического исследования
Классификация	2005	№ документа	1004	Тема	Объект археологического исследования
Масштаб	1:500	№ документа	1004	Тема	Объект археологического исследования



ПОКАЗАНЫ ДОРОЖКИ СПОСОБНЫЕ ПРИИТИ
 ВООРУЖЕННЫМИ САМОЛЕТАМИ ТОРЖАНА

Год издания	2005	Издательство	ИЗДАТЕЛЬСТВО «АВИАСТРОИТЕЛЬ»	Масштаб	1:500
Автор	С.А. Сидорова	Инженер	С.А. Сидорова	Проектант	С.А. Сидорова
Проверил	С.А. Сидорова	Инженер	С.А. Сидорова	Корректор	С.А. Сидорова
Редактор	С.А. Сидорова	Инженер	С.А. Сидорова	Составитель	С.А. Сидорова
Иллюстратор	С.А. Сидорова	Инженер	С.А. Сидорова	Составитель	С.А. Сидорова
Исполнитель	С.А. Сидорова	Инженер	С.А. Сидорова	Составитель	С.А. Сидорова

УМОВНІ ПОЗНАЧЕННЯ

-  65 напрямок проєктованої дороги, номери пікетів
-  3 археологічний об'єкт, на якому необхідно проводити розкопки та нагляд
-  2 археологічний об'єкт, на якому необхідно проводити нагляд
-  10 місце і напрямок фотофіксації, номер фотографії
-  ділянка археологічного нагляду
-  ділянка проведення археологічних розкопок
-  приблизні межі археологічної пам'ятки
-  01 археологічний шурф та його №



**ЗАКАРПАТСЬКА ОБЛАСТЬ ДЕРЖАВНА АДМІНІСТРАЦІЯ
ДЕПАРТАМЕНТ КУЛЬТУРИ**

п.с. Нароштя, 4, м. Ужгород, 88008, тел./факс: (0312) 61-76-43; 61-32-94; факс 61-32-18,
e-mail: culture@carpathia.gov.ua Кош. ДРНОУ-02227943

17.11.2019 № 01.2/1000

На №

від

ФОП Нечух Ю.М.

На ваш лист 21.11.2019 №25 щодо розроблення детального плану території для розміщення, будівництва, експлуатації та обслуговування будівель і споруд об'єктів енергогенеруючих підприємств, установ і організацій на території Дийдянської сільської ради департамент культури повідомляє про наступне:

На території Дийдянської сільської ради взяті під охорону держави наступні пам'ятки археології:

Назва	Розташування	Охоронна зона межі
Городище багатопарове (IV-III тис. до н.е.; рубіж III тис. до н.е.; XI-VIII ст. до н.е., X-XI ст.)	Урочище «Гончар» (південний захід до села)	50 м від межі забудови, пам'ятки археології
Стоянка (XXX-XV ст. до н.е.)	Урочище «Кар'єр»	130х70 м.
Поселення (VI-III ст. до н.е.)	Південний схід околиці села	70х300 м.
Поселення багатопарове (I тис. до н.е. – I ст. н.е.; III-IV ст.)	Урочище «Міне»	1 Га

Зважаючи на це, припустимою є наявність на даній території кельтської рати інших давніх поселень, які паралі невидимі археологами. У зв'язку з цим рекомендуємо включити до переліку державних тарарованих пам'яток археології, що необхідно врахувати при розробленні зазначеного місцевим адміністративним органом проведення попередньої археологічної розвідки на даній території пам'яток археології.

Директор департаменту

Оксана БАБУШІНА

Костянтин Кудоз
613218



УКРАВТОДОР

СЛУЖБА АВТОМОБІЛЬНИХ ДОРІГ У ЗАКАРПАТСЬКІЙ ОБЛАСТІ

вул. Собранецька, 39, м. Ужгород, 88000

Тел.(0312) 61-32-12, факс (0312) 61-31-48

E-mail: sad-zk@ukravtodor.gov.ua Код ЄДРПОУ 25449824

02.12.2019 № 1428/02-21

На № 27 від 25.11.2019 р.

ФОП Песух Ю.М.

Службою автодоріг розглянуто Вашого листа від 25.11.2019 року за № 27 та додані матеріали щодо надання інформації про будівництво об'єктів транспортної мережі на території Діядянської сільської ради Берегівського району для розробки детального плану території під розміщення, будівництво будівель і споруд об'єктів енергогенеруючих підприємств і повідомляємо наступне.

Зазначені земельні ділянки у Вашому листі розташовані в районі майбутньої транспортної розв'язки, яка передбачається в складі розробки проекту об'їзної дороги м.Берегова та с.Астей до МАПП "Лужанка". В зв'язку із зміною вимог державних будівельних норм вона повинна бути запроектована в різних рівнях.

Так як на сьогодні відсутні параметри транспортної розв'язки через відсутність проектних рішень, встановити необхідні площі для будівництва даної розв'язки неможливо.

Враховуючи, що на картографічних матеріалах зарезервовано певні земельні ділянки під будівництво дороги, але в майбутньому можливі незначні накладки земельних площ, Служба автодоріг не заперечує щодо розробки на Ваше замовлення детального плану території, однак просить врахувати вищезазначене та в обов'язковому порядку в подальшому погодити із Службою автодоріг проект будівництва енергогенеруючого об'єкта.

Начальник

М.М.Попович

Дічок Л.Я.
64-31-16